

Poświadczam, że niniejszy dokument został opracowany w wyniku prac geodezyjnych i kartograficznych, których rezultaty zawiera operat techniczny wpisany do ewidencji materiałów państwowego zasobu geodezyjnego i kartograficznego
STAROSTA ZŁOTOWSKI

P 303108 2018 776
 (Identyfikator ewidencyjny majątku zasobu – operatu technicznego)

2018-07-13
 (Data wpisania operatu technicznego do ewidencji materiałów zasobu)

Z up. STAROSTY
 (Imię, nazwisko) podpis osoby reprezentującej organ)
Grażyna Wojtala
 Inspektor w Powiatowym Centrum Dokumentacji Geodezyjnej i Kartograficznej

MAPA ZASADNICZA DO CELÓW PROJEKTOWYCH		
Oznaczenie kancelaryjne zgłoszenia pracy geodezyjnej		Id. : GN-OD.6640.563.2018
Jednostka ewidencyjna	identyfikator	303108_2
	nazwa	Złotów
Obręb ewidencyjny	identyfikator	0007
	nazwa	Franciszkowo
Działka nr		138/1,141
/Skala mapy :		1:500
Nazwa układu współrzędnych	prostokątnych płaskich	układ 2000/18
	układ wysokości	Kronstadt
Oznaczenie granic obszaru ,który był przedmiotem aktualizacji		-----
Informacje o służebnościach gruntowych mających wpływ na zagospodarowanie gruntów , zlokalizowanych w granicach projektowanej inwestycji		Nie badano
Nr sekcji :		6.200.12.19.3.1,3/3
Data opracowania mapy :		11.06.2018 r.
Wykonał:	Sprawił:	Nazwa wykonawcy USŁUGI GEODEZYJNE TOMASZ PUZDROWSKI Ul. BOL. CHROBREGO 2/3 77-400 ZŁOTÓW NIP:767-164-69-97 REGON:369095658 Kom.605385780, 609656203
Geodeta inż. Tomasz Puzdrowski <small>Swiadczenie MGP i B Nr 8780 ul. Miła 13/7 77-400 ZŁOTÓW tel 604 233 481</small>		
Brak ZUDP w zakresie opracowania.		

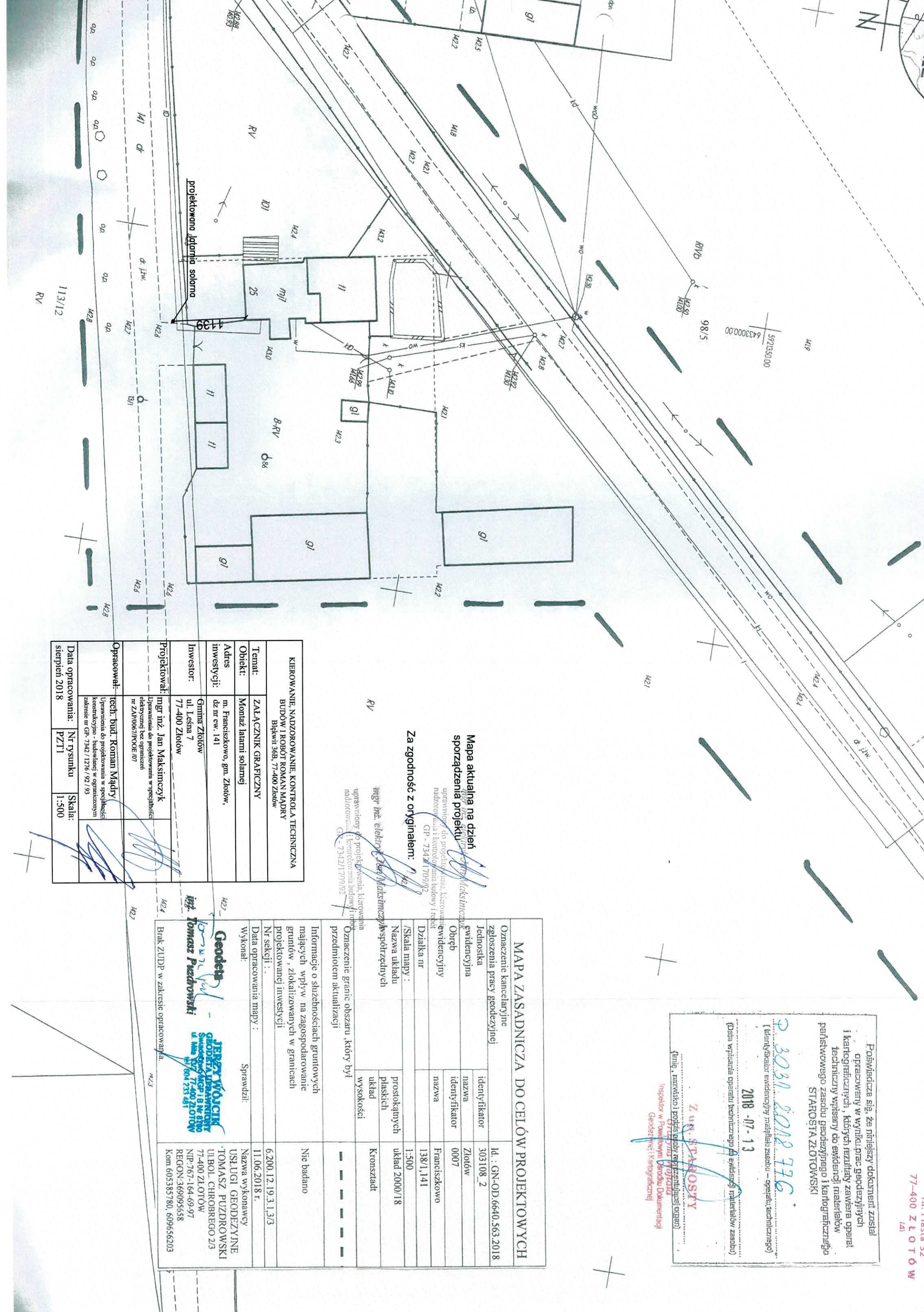
Mapa aktualna na dzień 11.06.2018 r. sporządzenia projektu

Za zgodność z oryginałem:

mgr inż. elektryk Jan Maksimczyk
 uprawniony do projektowania, kierowania nadzorowania i kontrolowania budowy i robót
 GP - 7342/1709/92

KIEROWANIE, NADZOROWANIE, KONTROLA TECHNICZNA BUDÓW I ROBÓT ROMAN MĄDRY Błękwit 36B, 77-400 Złotów		
Temat:	ZAŁĄCZNIK GRAFICZNY	
Obiekt:	Montaż latarni solarnej	
Adres inwestycji:	m. Franciszkowo, gm. Złotów, dz nr ew. 138/1	
Inwestor:	Gmina Złotów ul. Leśna 7 77-400 Złotów	
Projektował:	mgr inż. Jan Maksimczyk Uprawnienia do projektowania w specjalności elektrycznej bez ograniczeń nr ZAP/0067/POOE/07	
Opracował:	tech. bud. Roman Mądry Uprawnienia do projektowania w specjalności konstrukcyjno - budowlanej w ograniczonym zakresie nr GP- 7342 / 1276 / 92 / 93	
Data opracowania:	Nr rysunku	Skala:
sierpień 2018	PZT1	1:500

STAROSTWO POWIATOWE
 Al. Piasta 32
 77-400 ZŁOTÓW
 141



Mapa aktualna na dzień sporządzenia projektu
 Inżynier: **Jan Maksimczyk**
 uprawiony do projektowania, kierowania nadzorem i kontroli nadzoru nadzoru GP - 7342/1709/92

Za zgodność z oryginałem:
 Inżynier elektryk: **Jan Maksimczyk**
 uprawiony do projektowania, kierowania nadzorem i kontroli nadzoru nadzoru GP - 7342/1709/92

KIEROWANIE, NADZOROWANIE, KONTROLA TECHNICZNA BUDÓW I ROBÓT ROMAN MĄDRY Błękit 36B, 77-400 Złotów	
Temat:	ZAAŁĄCZNIK GRAFICZNY
Obiekt:	Montaż łąkami solonnej
Adres inwestycji:	m. Franciszkowo, gm. Złotów, dz nr ew. 141
Inwestor:	Gmina Złotów ul. Lesna 7 77-400 Złotów
Projektował:	Inż. inż. Jan Maksimczyk Uprawnienia do projektowania w specjalności elektrycznej bez ograniczeń nr ZAP/0067/PROJE/07
Opracował:	tech. bud. Roman Mądry Uprawnienia do projektowania w specjalności konstrukcyjno - budowlanej w ograniczonym zakresie nr GP. 7342 / 1276 / 92 / 93
Data opracowania:	Nr rysunku Skala: sierpień 2018 PZTI 1:500

MAPA ZASADNICZA DO CELÓW PROJEKTOWYCH	
Oznaczenie kancelaryjne zgłoszenia pracy geodezyjnej	Id.: GN-OD.6640.563.2018
Jednostka ewidencyjna	303108 2
Obryb widencyjny	Złotów
Działka nr	0007
Nazwa mapy:	Franciszkowo
Nazwa układu płaskich	138/1,141
Nazwa układu wysokości	1:500
Oznaczenie granic obszaru, który był przedmiotem aktualizacji	układ 2000/18
Informacje o służebnościach gruntowych mających wpływ na zagospodarowanie gruntów, zlokalizowanych w granicach projektowanej inwestycji	Kronstadt
Nr sekcji:	---
Data opracowania mapy:	Nie badano
Wykonali:	11.06.2018 r.
Sprawdzili:	Nazwa wykonawcy
Geodeta inż. Tomasz Paszowski JERZY WOJCIEK GEODETA UPRAWNIONY Swiadectwo GP 18 N 870 ul. Lesna 7, 77-400 Złotów NIP: 767-164-69-97 REGON: 369095658 Kom. 605385780, 609656203	

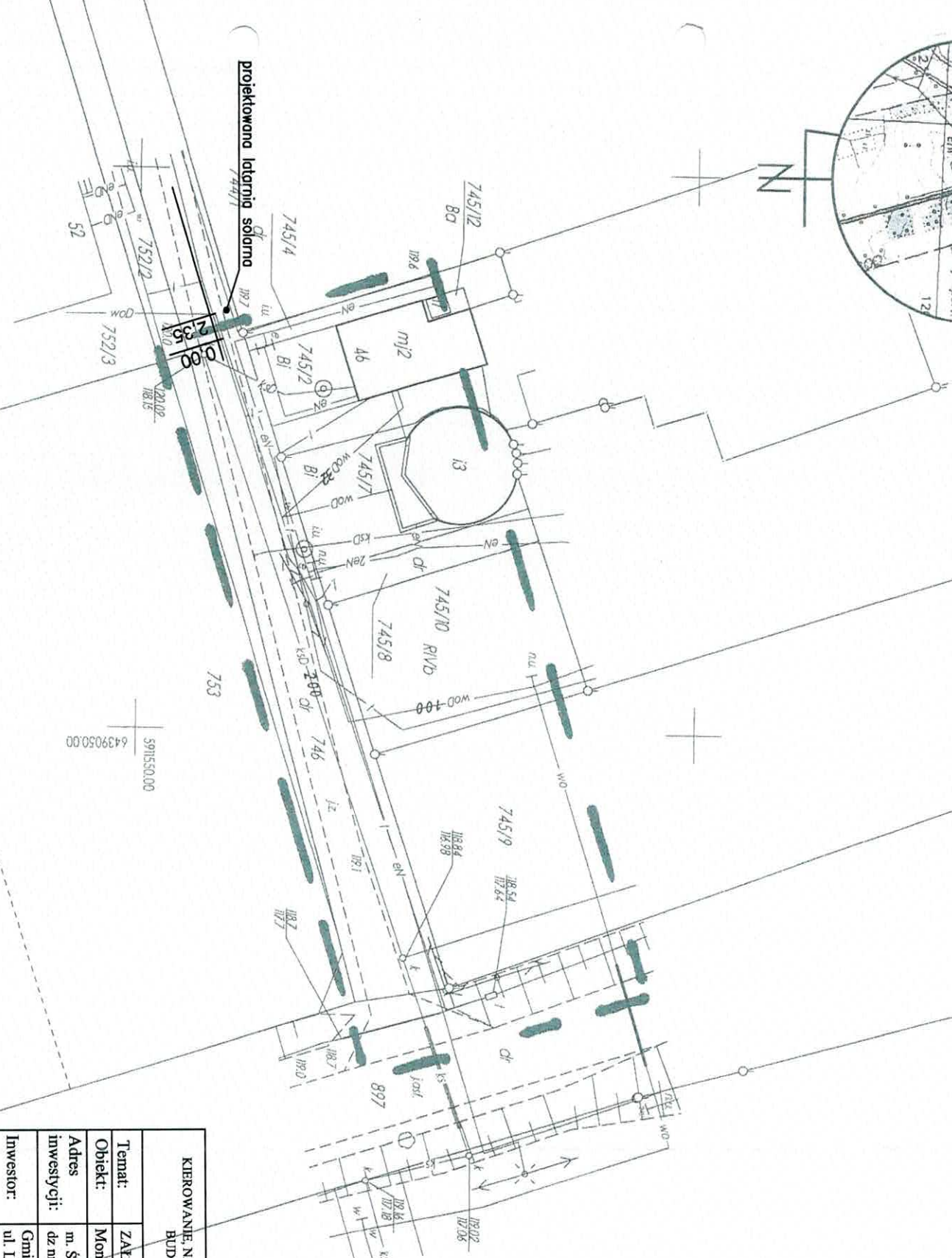
Poswiadcza się, że niniejszy dokument został opracowany w wyniku prac geodezyjnych i kartograficznych, których rezultaty zawiera oprara i techniczny wpisany do ewidencji materiałów państwowego zasobu geodezyjnego i kartograficznego STAROSTA ZŁOTOWSKI

2018-07-13

Identyfikator ewidencyjny materiału zasobu - operator techniczny

Z. U. STAROSTY

Inspektor w Powiatowym Urzędzie Dokumentacji Geodezyjnej i Kartograficznej



MAPA ZASADNICZA DO CELÓW PROJEKTOWYCH	
Oznaczenie kancelaryjne	Id.: GN-OD.6640.563.2018
Zgłoszenia pracy geodezyjnej	identyfikator 303108_2
Jednostka ewidencyjna	nazwa Złotów
Obręb ewidencyjny	identyfikator 0049
	nazwa Święta
Dziatka nr	746
/Skala mapy:	1:500
Nazwa układu współrzędnych	układ 2000/18
układ płaskich	Kronsztadt
wysokości	
Oznaczenie granic obszaru, który był przedmiotem aktualizacji	---
Informacje o służebnościach gruntowych mających wpływ na zagospodarowanie gruntów, zlokalizowanych w granicach projektowanej inwestycji	Nie badano
Nr sekcji:	6.198.13.17.2.4
Data opracowania mapy:	11.06.2018 r.
Wykonał:	Nazwa wykonawcy USŁUGI GEODEZYJNE TOMASZ PUZDROWSKI ul.BOL. CHROBRZEGO 2/3 77-400 ZŁOTÓW NIP:767-164-69-97 REGON:369095658 Kom.603385780, 609656203
Sprawił:	Brak ZUDP w zakresie opracowania.

Geodezia
inż. Tomasz Puzdrowski

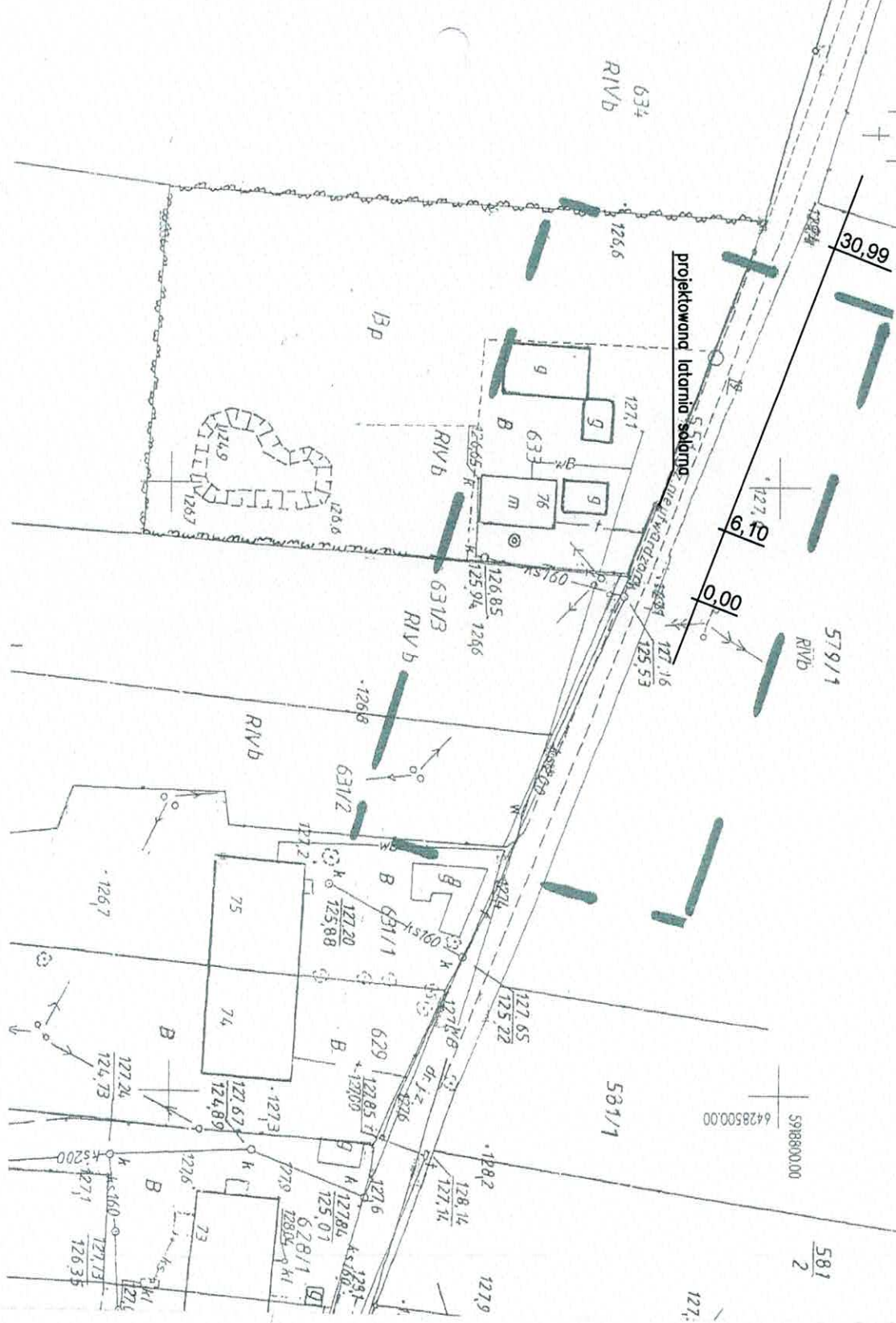
JERZY WÓJCIK
GEODEZA I PRACOWNIK
SP. z o.o. ul. Leśna 7
77-400 ZŁOTÓW
NIP: 767-164-69-97
REGON: 369095658

KIEROWANIE, NADZOROWANIE, KONTROLA TECHNICZNA BUDÓW I ROBÓT ROMAN MĄDRY Biłków 368, 77-400 Złotów	
Temat:	ZŁĄCZNIK GRAFICZNY
Obiekt:	Montaż łatarni solarnej
Adres inwestycji:	m. Święta, gm. Złotów, dz nr ew. 746
Inwestor:	Gmina Złotów ul. Leśna 7 77-400 Złotów
Projektował:	<i>mgr inż. Jan Maksimczyk</i> Uprawnienia do projektowania w specjalności elektrycznej bez ograniczeń nr ZAP/006/POOE/07
Opracował:	tech. bud. Roman Mądry Uprawnienia do projektowania w specjalności konstrukcyjno - budowlanej w ograniczonym zakresie nr GP-7342/1276/92/93
Data opracowania:	Nr rysunku PZTI
sierpień 2018	Skala: 1:500

Mapa aktualna na dzień *mgr inż. elektryk Jan Maksimczyk*
sporządzenia projektu *mgr inż. elektryk Jan Maksimczyk*
nadawca: *mgr inż. elektryk Jan Maksimczyk*
indukow. GP-7342/1276/92/93

Za zgodność z oryginałem:

mgr inż. elektryk Jan Maksimczyk
Uprawnienia do projektowania w specjalności elektrycznej bez ograniczeń nr ZAP/006/POOE/07
2018-06-26
Pozwiedza się, że niniejszy dokument jest zgodny z oryginałem i został opracowany w wyniku prac geodezyjnych i kartograficznych, których rezultaty zostały oparte techniczny wpisany do ewidencji materiałów państwowego zasobu geodezyjnego i kartograficznego STAROSTA ZŁOTOWSKI
2018-06-26
Pozwiedza się, że niniejszy dokument jest zgodny z oryginałem i został opracowany w wyniku prac geodezyjnych i kartograficznych, których rezultaty zostały oparte techniczny wpisany do ewidencji materiałów państwowego zasobu geodezyjnego i kartograficznego STAROSTA ZŁOTOWSKI
Inspektor w Państwowym Ośrodku Dokumentacji Geodezyjnej i Kartograficznej
ZAP. STAROSTY
Gracyna Wojtala



MAPA ZASADNICZA DO CELÓW PROJEKTOWYCH	
Oznaczenie kancelaryjne	Id.: GN-OD.6640.563.2018
złożenia pracy geodezyjnej	
Jednostka ewidencyjna	identyfikator 303108_2
	nazwa Złotów
Obręb ewidencyjny	identyfikator 0044
	nazwa Górzna
Dziatka nr	553
/Skala mapy:	1:1000
Nazwa układu współrzędnych	prostokątnych układ 2000/18
	plaskich
	układ Kronsztadt
	wysokości
Oznaczenie granic obszaru, który był przedmiotem aktualizacji	---
Informacje o służebnościach gruntowych mających wpływ na zagospodarowanie gruntów, zlokalizowanych w granicach projektowanej inwestycji	Nie badano
Nr sekcji:..	6.199.12.06.1
Data opracowania mapy:	11.06.2018 r.
Wykonał:	Sprawdził: Nazwa wykonawcy
<p>Geodeta JERZY WOJCIK Specjalista w dziedzinie geodezji ul. Bol. Chrobrego 2/3 77-400 ZŁOTÓW NIP: 767-164-69-97 REGON: 369095658 Kom. 605385780, 609656203</p>	
Brak ZUDP w zakresie opracowania	

Poswiadcza się, że niniejszy dokument został opracowany w wyniku prac geodezyjnych i kartograficznych, których rezultaty zawiera opisane techniczny wpisany do sądu rejestracji nieruchomości państwowego zasobu geodezyjnego i kartograficznego STAROSTWA ZŁOTÓWSKIEGO

2018-06-22

KIEROWANIE, NADZOROWANIE, KONTROLA TECHNICZNA BUDOW I ROBÓT ROMAN MĄDRY Błkwiłt 36B, 77-400 Złotów		
Temat:	ZALĄCZNIK GRAFICZNY	
Objekt:	Montaż latarni solarnej	
Adres inwestycji:	m. Górzna, gm. Złotów, dz nr ew. 553	
Investor:	Gmina Złotów ul. Lesna 7 77-400 Złotów	
Projektował:	mgr inż. Jan Maksimczyk Uprawnienia do projektowania w specjalności elektrycznej bez ograniczeń nr ZAP9067/POE.07	
Opracował:	tech. bud. Roman Mądry Uprawnienia do projektowania w specjalności konstrukcyjno-budowlanej w ograniczonym zakresie nr GP-7342/1276/92/93	
Data opracowania:	Nr rysunku	Skala:
sierpień 2018	PZ11	1:500

Mapa aktualna na dzień sporządzenia projektu

Za zgodność z oryginałem:

mgr inż. elektryk Jan Maksimczyk
uprawniony do projektowania, kierowania
nadzoru nad robotami budowlanymi i robotami
montażowymi. Kontrolowanie budowy i robót
GP - 7342/1276/92/93

MAPA DO CELÓW PROJEKTOWYCH

Oznaczenie kancelaryjne zgłoszenia pracy geodetycznej	Id GN-OD-6641.1358.2016	
Nazwa miejscowości	Płosków dz 34	
Jednostka ewidencyjna	identyfikator	303108_2
	nazwa	gm. Złotów
	identyfikator	0050
	nazwa	Płosków
Obręb ewidencyjny	Płosków	
Skala mapy	1:500	
Nazwa układu	prostokątnych płaskich	1965/3
współrzędnych	układu wysokości	Kronsztaf 86
Oznaczenie obszaru, który był przedmiotem aktualizacji	nie badano	
Informacje o służebnościach gruntowych mających wpływ na zagospodarowanie gruntów, zlokalizowanych w granicach projektowanej inwestycji	nie badano	
Sekcje mapy	343.421.172.1	
Data opracowania mapy	06.10.2016r.	
Informacje dodatkowe:	nr uprawnień i podpis geodety sporządziła	
Nie wyklucza się istnienia w terenie innych nie wskazanych na niniejszej mapie urządzeń podziemnych, które nie zostały zgłoszone do aktualizacji		

Poswiadcza się, że niniejszy i os. zespół geodetyczny opracowany w wyniku prac geodetycznych i kartograficznych, których rezultatem jest niniejszy projekt techniczny, widzący do wykonania, ma charakter państwowego z. i. b. i. geodetyczny i służy celom państwowym.

STANISŁAW ZŁOTOWSKI

2016 - 10 - 24

(Data wpisania operatu technicznego do ewidencji nieruchomości zasobu)

(Imię, nazwisko i podpis osoby reprezentującej organ)

Mapa aktualna na dzień 06.10.2016r. sporządzenia projektu

Za zgodność z oryginałem:

mgr inż. elektryk **Jan Maksimczyk**
 uprawniony do projektowania, kierowania nadzorem nad robotami budowlanymi i robotami inżynierskimi
 GP - 73421/709/2



KIEROWANIE, NADZOROWANIE, KONTROLA TECHNICZNA BUDÓW I ROBÓT	
BUDOWA I ROBOTY BUDOWLANE	
Błękitni 305, 77-400 Złotów	
Temat:	ZAJĄCZNIK GRAFICZNY
Obiekt:	Montaż łatarni solarnej
Adres inwestycji:	m. Płosków, gm. Złotów, dz nr ew. 38
Inwestor:	Gmina Złotów ul. Leśna 7 77-400 Złotów
Projektował:	mgr inż. Jan Maksimczyk
Opracował:	tech. bud. Roman Mądry
Data opracowania:	lipiec 2018
Nr rysunku:	PZTI
Skala:	1:500